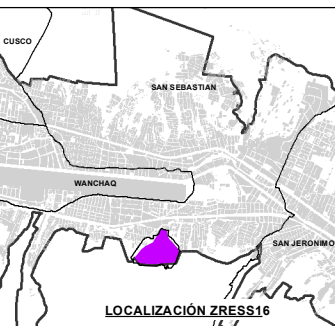

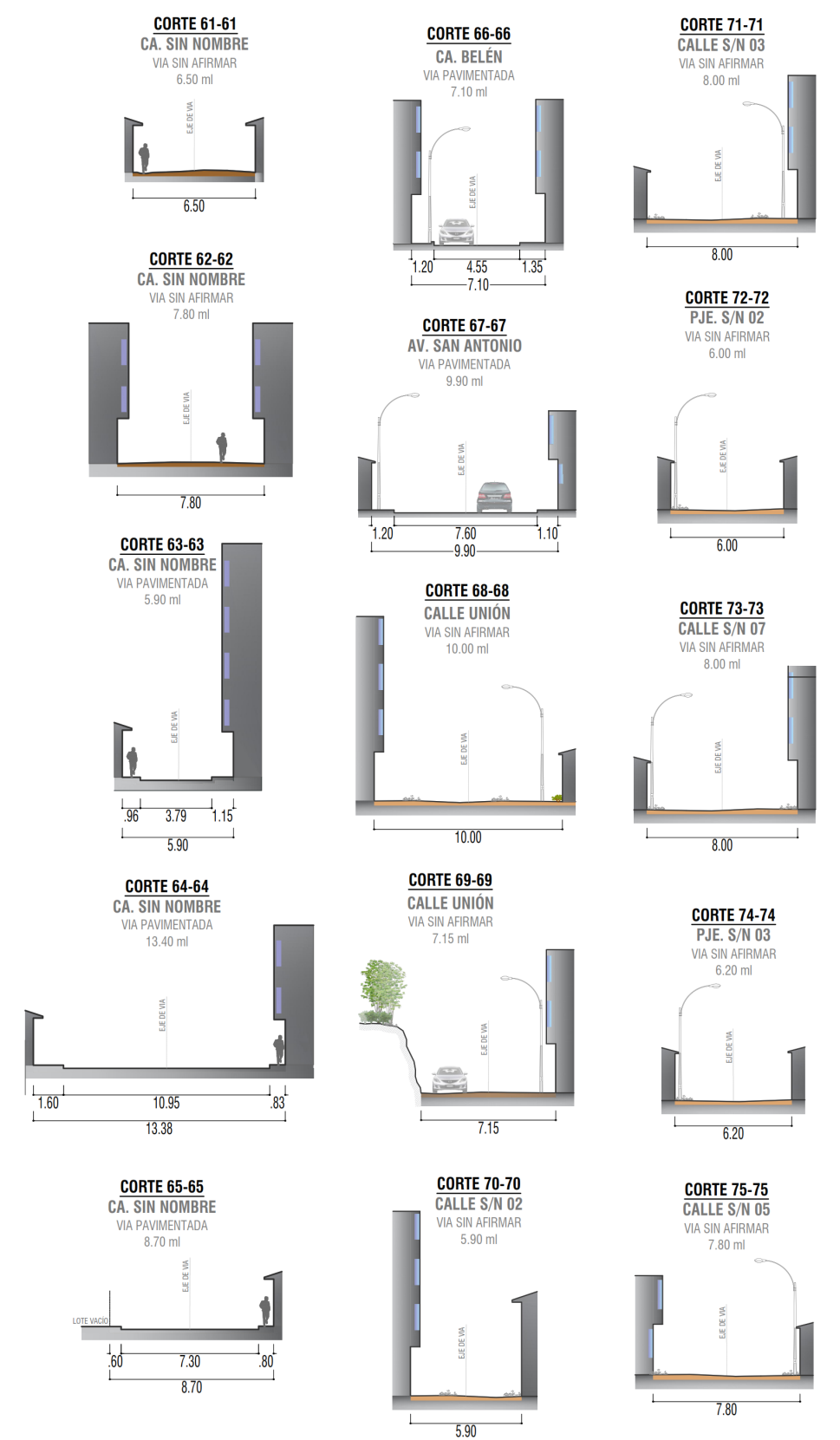


RUTAS DE TRANSPORTE - SECCIONES DE VIA
1:4,250



LEYENDA

- ZONA DE REGLAMENTACION ESPECIAL
- AMBITO DE ESTUDIO
- AREA DEGRADADA POR DISPOSICION FINAL DE RRSS
- BORDE URBANO
- MANZANAS ENTORNO URBANO
- ZONA DE PROTECCION AMBIENTAL
- LINEA FERREA
- RED HIDRICA
- CURVAS DE NIVEL
- SECCIONES DE VIA
- PARADEROS
- PARADERO
- PARADERO FINAL
- COBERTURA DEL TRANSPORTE URBANO
- RADIO DE COBERTURA 250 M
- RUTAS DE TRANSPORTE
- Empresa Multiservicios Correcamino s S.A.
- Empresa Transportes Liebre SRL
- Empresa de Servicios Generales Yllary Qosqo S.A.
- Empresa de Transportes C-4-M S.A.
- Empresa de Transportes Doradino SRL
- Empresa de Transportes El Dorado S.A.

ESCALA GRÁFICA

SISTEMA DE COORDENADAS:
WGS 1984 UTM Zone 19S
Projection: Transverse Mercator
Datum: WGS 1984
False Easting: 500,000.0000
False Northing: 10,000,000.0000
Central Meridian: -69.0000
Scale Factor: 0.9996
Latitude Of Origin: 0.0000
Units: Meter

MUNICIPALIDAD PROVINCIAL DE CUSCO

GERENCIA DE DESARROLLO URBANO Y RURAL

PLAN ESPECIFICO ZRESS16

PROYECTO: "MEJORAMIENTO Y RECUPERACION DE LAS CONDICIONES DE HABITABILIDAD URBANA EN 41 ZONAS DE REGLAMENTACION ESPECIAL DE LA PROVINCIA DE CUSCO"

MAPA: RUTAS DE TRANSPORTE - SECCIONES DE VIA

AGrupaciones Y/O SECTOR: SECTOR SAN ANTONIO

ELABORADO POR: EQUIPO TECNICO PM41ZRE

UBICACION: MUNICIPIO: CUSCO, PROVINCIA: CUSCO, DISTRITO: SAN ANTONIO

ESCALA: 1:4,250

REFERENCIALES: LOS LIMITES DISTRITALES SON REFERENCIALES

FECHA: 01/10/2022

MD-FC 03D